



## Número 106

Diciembre de 2025

*Boletín del*  
**Centro Numismático de las Sierras del Tandil.**

*Los artículos son de exclusiva responsabilidad de sus autores y no reflejan necesariamente la opinión del Boletín ni del CNST. Se autoriza la reproducción total o parcial indicando la fuente.*

Puede ver y descargar todos los números del boletín en  
<https://cenusita.blogspot.com>

**Editor responsable:** Augusto Román Hidalgo [hidalgotandil@gmail.com](mailto:hidalgotandil@gmail.com) 0249-154-639743)

**Contacto CNST:** [cenusita@gmail.com](mailto:cenusita@gmail.com)

### EN ESTE NÚMERO...

**3** "La 10 de Mayo"  
por **Udalkan**

**13** "Cabo Alarcón, Una estancia ovejera del Neuquén"  
por **Franco Colella y Ricardo Hansen**

**16** **CNST NOTICIAS**

**20** Contacto entre coleccionistas

## NOTA EDITORIAL

Al despedir este 2025, resulta oportuno poner en valor el intenso trabajo que, de manera colectiva, hemos llevado adelante desde el Centro Numismático de las Sierras del Tandil. En marzo desarrollamos la 14ª Asamblea Anual del CNST y, como es habitual en los años impares, en mayo concretamos las IX Jornadas Numismáticas de las Sierras, uno de los espacios de intercambio y actualización más apreciados por nuestra comunidad.

A lo largo de este período difundimos los boletines desde el número 101 en el mes de febrero, hasta el 105 en octubre y el presente número 106, continuando con el compromiso sostenido de aportar contenido, investigación y actualidad para socios, colegas y entidades afines del país.

Asimismo, el CNST estuvo presente en numerosos encuentros que enriquecen la vida numismática nacional: participamos del encuentro de Coleccionistas de Billetes, de las actividades por el Día de la Numismática en el Colegio Nacional de Buenos Aires, del 2º Encuentro Numismático de Tres Arroyos, de las XLV Jornadas de Numismática y Medallística en Mendoza, así como de jornadas realizadas en la Asociación Numismática y Medallística de La Plata, Centro Numismático Mar del Plata y el Centro Numismático y Filatélico Olavarría. Cada instancia ha fortalecido nuestros vínculos y reafirmado la relevancia del trabajo articulado entre instituciones.

A todos los colegas, agrupaciones e instituciones numismáticas del país, nuestro reconocimiento por el acompañamiento permanente y por la dedicación con la que contribuyen al crecimiento de esta disciplina.

Finalmente, queremos alentar la expectativa hacia un proyecto mayor que ya empezamos a delinear: un evento de relevancia nacional que aspiramos a concretar en el 2026, con el objetivo de seguir ampliando espacios de encuentro, difusión y construcción colectiva.

Reciban nuestros mejores deseos para el nuevo año. Que el 2026 nos encuentre trabajando juntos, con entusiasmo renovado y el mismo compromiso que ha caracterizado la labor del CNST desde sus inicios.

**Miguel Pena**

Presidente del CNST

[vetmiguelpena@gmail.com](mailto:vetmiguelpena@gmail.com)

## Comisión Directiva

Período 2025-2026

Presidente:

Miguel Angel Pena

Vicepresidente:

Pablo Armando Chervero

Secretario:

Augusto Román Hidalgo

Tesorero:

Nahuel Santana

Vocal Titular:

José Andrés Mohamed

Vocal Titular:

Matías Zampar

Vocal Suplente:

Darío Sánchez Ábrego

Revisor de cuenta titular:

Héctor Alberto Trevisón

Revisor de cuenta suplente:

José Roberto Ruano

Revisor de cuenta suplente:

Daniel Gustavo Disenza



## “LA DIEZ DE MAYO”

### UNA HISTORIA FAMILIAR

*Udalman*

**E**sta historia comienza hace mucho tiempo, pero primero nos remontamos a principios de los 80, yo tenía unos 10 años cuando comencé a incursionar en esto de juntar monedas, y billetes, etc. Pasó el tiempo, nos mudamos a Tandil, yo seguía juntando monedas y billetes, pero era sólo eso: juntar... muy lejos de lo que implica ser “numismático”.

Por otro lado y en paralelo, en mi familia, siempre existió la tradición oral, en cada reunión u oportunidad que se diera se contaban las historias de la familia, muchas veces eran graciosas, pero había una que conozco desde muy chico y hablaba de una Estancia que se perdió a raíz de un asesinato. Mi



Eugenia Tolentina Olivera (Arce) "Kika"

abuela materna "Kika" (Eugenia Tolentina Olivera Arce) contaba muchas historias y ésta de la Estancia era de su familia, su tío era el asesinado. La estancia era ni más ni menos que **"La Diez de Mayo"** de la zona de San Cayetano (cercana a la Estación Energía, del Partido de Necochea) y además, "kika" siempre contaba que ella había nacido en el Puesto "El Tajar", dentro de la Estancia.

Por otro lado, mucho tiempo después, para 2011, descubro de casualidad un afiche sobre unas jornadas numismáticas acá en Tandil, eran las Jornadas Nacionales, organizadas por un Centro Numismático de esta ciudad, donde yo vivía hacía ya unos 25 años!

Nunca se me había ocurrido buscar si existía o no algún centro o grupo sobre esta temática... decido ir a ver “qué onda”.

Cuando llego al Centro Cultural Universitario donde se desarrollaban las Jornadas, me encuentro con Miguel Pena, actual presidente, a quien yo ya conocía por ser él uno de los alumnos de un *Master* que se dictaba en donde yo trabajaba, en la Facultad de Ciencias Económicas, en el *Campus*. Me lo encuentro también a Ricardo Hansen, él y su familia eran amigos de uno de mis hermanos y a quien yo también conocía, y por último también estaba Darío Sánchez Ábrego, profesor de la Facultad en donde yo trabajaba... no me explico por qué nunca antes los había conocido en esta faceta... Además, y para sorpresa mía, en exposición, entre otras fichas, había una ficha de esquila que decía ¡**"M.A.A. La Diez de mayo"**! Le pregunté a Darío si conocía al dueño de esa ficha y le conté por qué me interesaba tanto, también le expresé mis deseos de ingresar al Centro Numismático.

Por supuesto, un tiempo después yo ya formaba parte del CNST. Poco después de las jornadas, Darío me sorprendió cuando me obsequió una ficha de esquila idéntica a la de la exposición, ficha que para mí tiene mucho más valor sentimental que económico.



Ficha de esquila unifaz acuñada de "La diez de Mayo" con las iniciales de Máximo Arce. Pieza propiedad del autor

Con el tiempo me interesó conocer más de la Estancia, pero la información era escasa y fragmentada, incluso hoy, más allá de algunos hallazgos, contamos con muy poca información sobre la Estancia. Y con muchos huecos por rellenar, pero espero entonces que este trabajo sea el disparador de futuras investigaciones —propias o ajenas— sobre esta Estancia y su historia y por tal motivo es que vamos a desarrollar de este tema.

Corre el año 1781, es el 15 de abril y zarpan de La Coruña (España), Felipe José de Arce y Fresno con su esposa María Josefa Moris de la Carrera y sus hijos, la mayoría casados, con anterioridad o *de apuro*<sup>1</sup>.

Parten rumbo a Sudamérica en la fragata «San Josef y San Buenaventura»! con la promesa del Rey Carlos III de recibir tierras, casa, herramientas, semillas y la exención de impuestos por un tiempo hasta que se instalen.

Pero la realidad era otra, los primeros colonos llegaron a la Patagonia en 1779 y se encontraron con que el lugar era muy árido, no había viviendas, no se les dio ni herramientas ni semillas ni animales, además debían lidiar con los ataques y la agresividad de los naturales.

Luego de desembarcar en la Banda Oriental, Felipe Arce y su familia son destinados a un nuevo poblado no muy lejos de Buenos Ayres: Ranchos, un fortín creado para frenar los ataques y malones de la indiada. Llegaban allí el 1ro de octubre del mismo año (1781).

Ninguna de las promesas del Rey se cumplió, sólo el hecho de que vinieron de España sin pagar el viaje, viaje que de por sí era espantoso, sin ningún tipo de lujo ni cuidado, en donde era común enfermarse y hasta morir.

Una vez en Ranchos comenzaron a trabajar tierras que no poseían, las parcelas que el gobierno les entregaba eran pequeñas, pero lo que más pretendían era animales, vacas o caballos, que tenían más valor que las tierras.

Con el tiempo, estos españoles adoptaron las costumbres y la moda criolla. El menor de los hijos: Manuel Antonio Arce, que por su edad vino soltero de España (había nacido en 1766 y contaba con

<sup>1</sup> Se dice aquí "de apuro" ya que las disposiciones Reales indicaban que a los hombres casados se les daría tierras, entonces los que podían, concertaban casamientos en el puerto antes de partir, más por necesidad y conveniencia que por afinidad y amor.

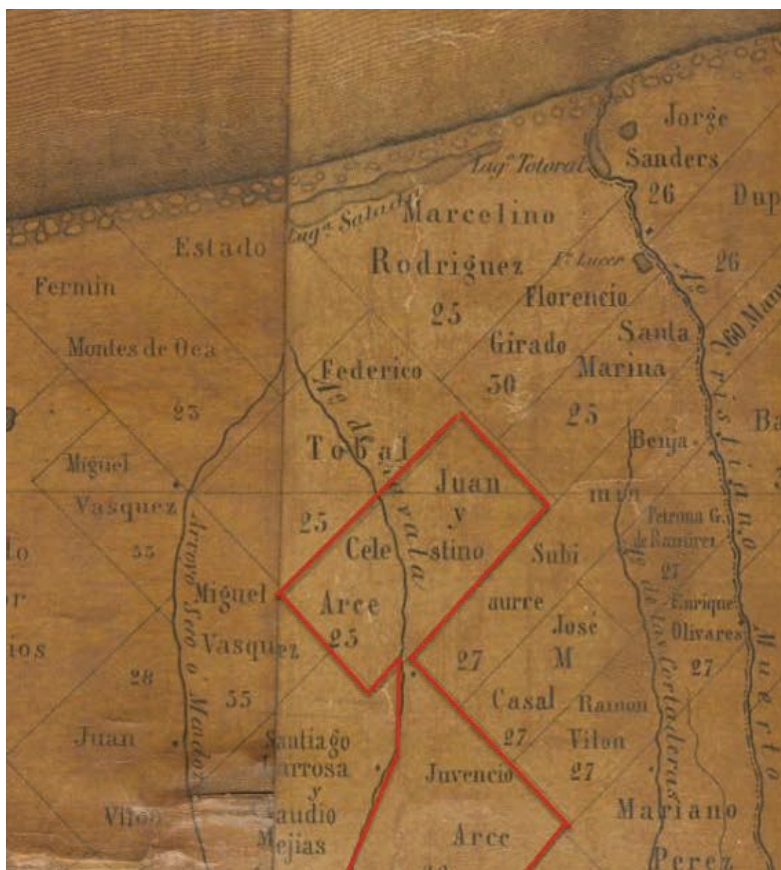


15 años al momento de viajar), se casó en Ranchos en 1797 con María Petrona Álvarez. Al año siguiente vino su primer hijo: Benito, luego Francisco Anselmo y en 1801 Juan Antonio Arce y Álvarez, quien toda la vida fue conocido como Juan “Manuel”.

Juan Antonio (Manuel) se casa en 1830 con Luciana Illescas, oriunda de Magdalena, él tiene 29 y ella 16. Un año después, el 14 de agosto, nace en Magdalena su hijo: Eusebio Elías Arce, conocido como “Elías”. Cuando Elías tenía un poco más de dos años, su madre fallece, haciéndose cargo de la crianza su padre, con la ayuda de la familia.

Unos años después, en 1837, la abuela de Elías: Petrona Álvarez, ya viuda y con dinero de su herencia materna, compra tierras enfitéuticas en la zona de Cristiano Muerto a León Carranza, quien las tiene desde 1835. El campo que compra ya tiene nombre: **“La 10 de mayo”**.

Para ese entonces, los Arce ya cuentan con algunas tierras en la región, Francisco Arce, tío de Elías, adquiere unas tierras en la Horqueta del Quequén, no muy lejos de **La 10 de Mayo**. Incluso aparece un Juan Manuel Arce en las mensuras de 1826, en la zona de Cristiano Muerto y Pescado Castigado, tal vez se refiera al mismo Juan Antonio Arce (conocido como Juan Manuel), de unos 25 años de edad, o simplemente un homónimo.



Hacia 1856, la zona de la Estancia "La 10 de Mayo" ya va tomando forma

En 1854, Elías Arce se casaba con Martina Muñóz de Almanza, al año siguiente nace Alejandro Guadalupe Arce, en 1856 nace Máximo Alejandro (mi tatarabuelo!). Ese mismo año, Juan Manuel y Juvencio le compran a sus hermanos sus partes de la herencia materna.

En 1873 fallece Juan Manuel Arce, su nieto Alejandro se había cambiado el apellido para españolizarlo más, ahora era ARZE, le parecía que así sonaba más ibérico. Amante de las historias de aventuras que había escuchado de su abuelo, decide salir él también de aventura, adentrarse en la Patagonia —que estaba en proceso de colonización por parte de los criollos en detrimento de los aborígenes— y comenzar una nueva etapa de su vida dejando el confort y lujo que estaban comenzando a tener en "La Diez de Mayo".

En octubre de 1885, con 54 años de edad, fallece Elías, quedando a cargo su hijo Máximo Alejandro. Para ese entonces Máximo ya estaba casado con Paula Aguirre, con quien —entre 1883 y 1887— tendría 3 hijas y un hijo. La más chiquita de todos, Sofía Anselma, sería mi bisabuela. Mientras su hermano mayor, Alejandro, hacía lo propio en Neuquén y mantenía también negocios en Chile, Máximo se dedicaba a "La diez de Mayo". La Estancia tenía grandes cantidades de ganado, maquina-

ria agrícola, caballos "de pedigree", toros premiados, una decena de puestos, tres de ellos eran construcciones sólidas de dos plantas. Un establecimiento pujante para la zona. Hacia finales del siglo XIX hicieron una sesión de fotos de las que se preservan unas 50. No cualquiera se podía dar ese lujo! Además de contar con propiedades en Necochea y en Buenos Aires.



La edificación principal tomada desde el noreste



(Detalle)

El patio interno del casco de la Estancia, los hermanos Arce/Arze y Paula Aguirre mateando



Foto del galpón del tambo tomada desde el este



Foto de otro grupo de galpones tomada desde el este





Edificio de la sección agrícola



Ovejas en el corral



Maquinaria agrícola de tracción a sangre



Imagen del puesto "Las Ruinas"



Dos vistas opuestas ("este" a la izquierda y "oeste" abajo) del Puesto "El Tajamar"





Uno de los caballos "de pedigree" propiedad de los Arce. Clydesdale puro. Cabaña Sr. Jorge Bell e Hijos

En un primer momento, la Estancia manda a acuñar distintas "latas de esquila" algunas salieron con las iniciales de Elías: EEA (Eusebio Elías Arce).



71.6.1



71.6.2



71.6.3

Iniciando con una lata punzonada sólo con la marca de ganado registrada, que garabatea una E y una A enlazadas, no es difícil suponer que representan las iniciales de Elías Arce, luego va complejizando el diseño para el valor 50 y aparecen las iniciales completas. Acaecido el fallecimiento de Elías, se reemplazan las iniciales de las latas, por las de su hijo Máximo, quien pronto mandará a acuñar



71.7.3



71.7.4

una nueva ficha unifaz, por valor de 1 vellón y con el nombre de la estancia. También apareció una lata de esquila punzonada pero no de la Estancia sino de una "Esquiladora", con el nombre "La 10 de Mayo". El nombre no es algo común, no es una fecha común que cualquiera pudiera usar, como ya se dijo, desconocemos por qué se le puso ese nombre a la estancia, nombre que fue heredado cuando se compró al primer propietario. Si la comparsa de esquila lleva ese nombre, puede ser porque haya pertenecido a la Estancia o porque el que la creó tenía un vínculo afectivo o económico con la Estancia, sea como fuere, hasta no encontrar mayores datos de esta comparsa no podremos más que conjeturar, pero considerando





que es posible que tenga alguna relación, agregamos la ficha a esta historia.

Para finales del siglo XIX las tierras que ocupaba "La 10 de Mayo" se mantendrían hasta alrededor de 1970, con algunos cambios menores y ya con otros propietarios.

Corría el año 1910 y Máximo Arce fallece repentinamente, su único hijo varón: Leopoldo Máximo, se hace cargo de la Estancia. La mayor de sus hermanas había fallecido en 1904, joven, la que le sigue esta recientemente casada y la más chica se casará en breve con el cochero de la Estancia, oriundo *del Tandil*: Julio Olivera. A este joven matrimonio le asignan como vivienda el puesto llamado "El Tajamar", que quedaba en uno de los extremos de la estancia y que figura en el plano de 1924 como Estancia.

El Tajamar es una vivienda de dos plantas, de paredes sólidas de mampostería de ladrillos, tal vez por eso se la consignó luego en un plano como "Estancia". Allí, en 1916 nacería mi abuela materna, "Kika", con quien comencé esta exposición. Pero ¿cómo fue que se perdió la estancia?



1899



1920



1924

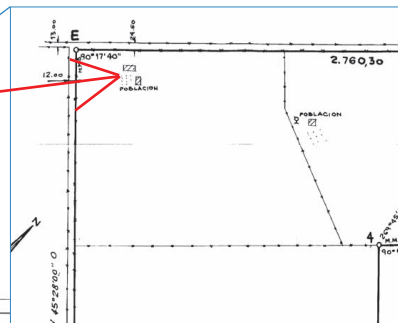
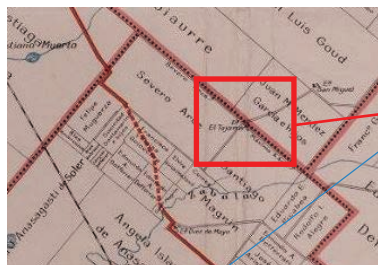
Máximo Alejandro Arce  
en 1883Máximo Alejandro Arce  
Foto de estudio, 1895Máximo Alejandro Arce mateando en la  
Estancia circa 1895

Leopoldo se hace cargo de la Estancia en 1910, parece que la economía no va bien y comienza a tener problemas. En medio de esto un peón lo asesina, algunos dicen que por no haberle pagado en tiempo y forma, otros dicen que Leopoldo tenía relaciones con la esposa de este peón, incluso hay quienes aventuran a indicar que fue Juan José Cernadas, marido de Salustiana y cuñado de Leopoldo.

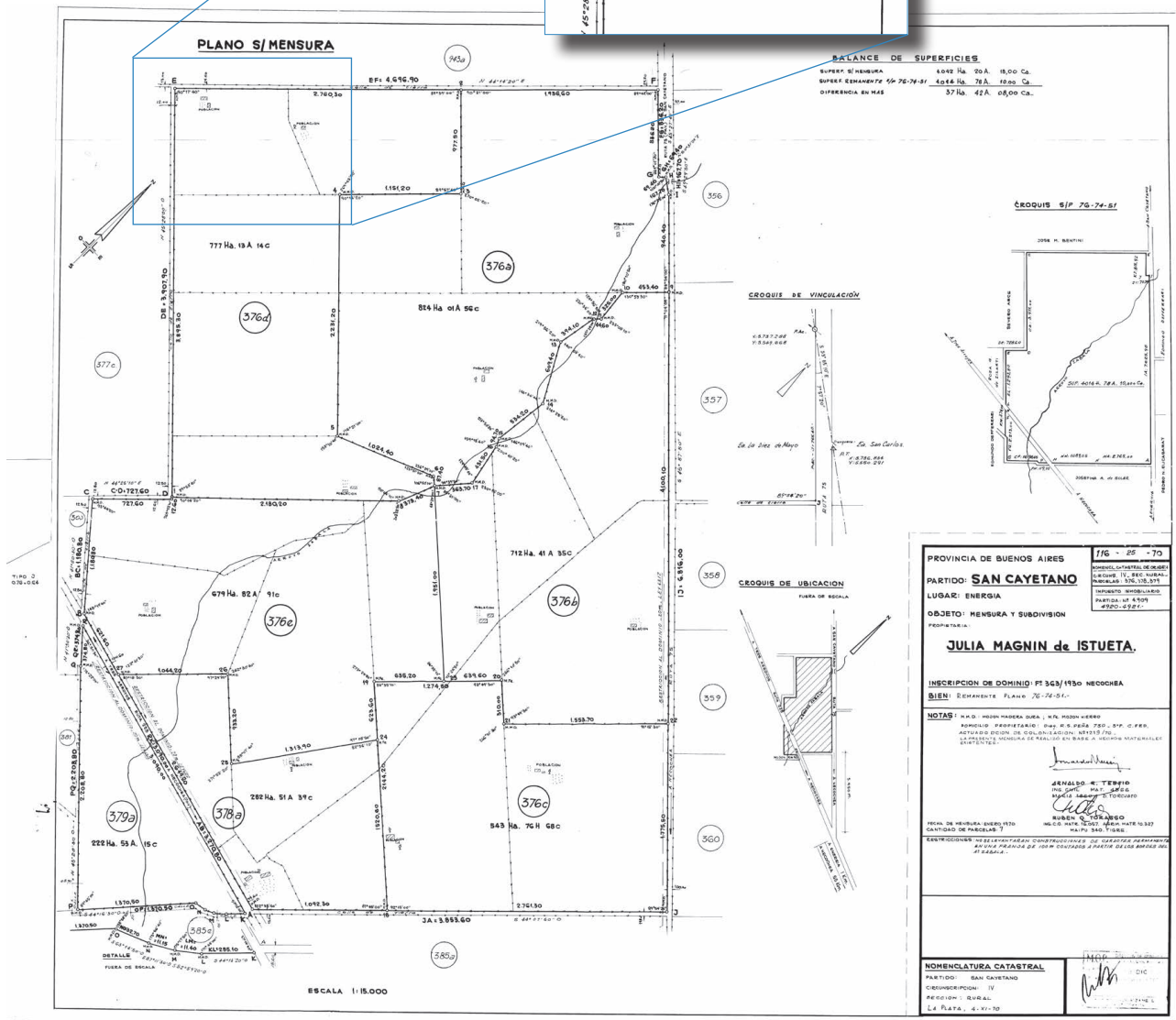
do, el que se encargó de "llenarle la cabeza" al peón con el cuento de la infidelidad, que motivó el asesinato.

El asesinato del joven Leopoldo dio mucho de qué hablar en la época, según algunos relatos el peón lo apuñaló, según otras fuentes lo asesinó con varios golpes de hacha. Sea como fuere, el asesino fue apresado y su condena fueron 22 años de prisión.

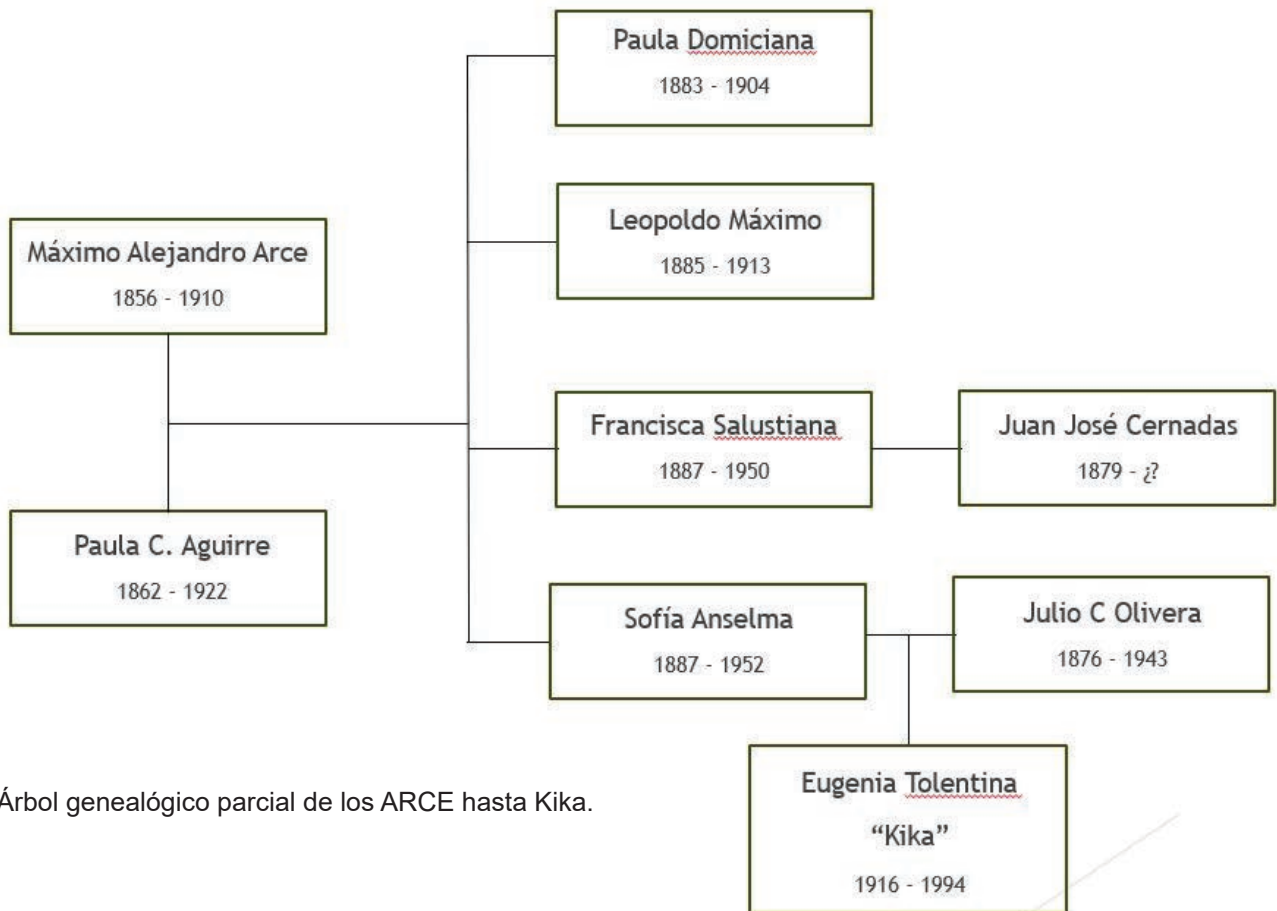
Al momento de ser asesinado Leopoldo, parece que desaparecen las escrituras de la Estancia y poco después aparece una hipoteca por "la 10 de Mayo". Con el tiempo, y ante la imposibilidad de las mujeres de llevar adelante la estancia y/o pagar la mencionada hipoteca, se ven obligadas a vender "La 10 de Mayo".



Plano de 1970 con detalle del segmento donde se ubicaba el Puesto "El Tajamar", hoy sólo un monte de plantas.



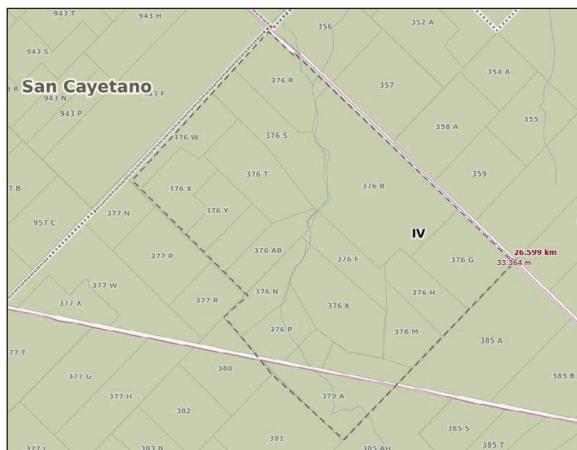




Los hermanos Máximo Alejandro ARCE y Alejandro Guadalupe ARZE, quien se cambió el apellido para que suene más hispánico.

Como el esposo de Salustiana ("Saluca") era el entendido en papeles, y quedó a cargo de la administración de los bienes, algunos sospechan que él tramó todo o al menos sacó provecho de la confusión.

Para 1917, después de varios intentos de venta, la "10 de Mayo" es adquirida por Santiago Magnin, y para 1930 figura a nombre de Julia Magnin de Istueta, que a decir por el nombre suponemos que es hija del comprador anterior. En 1970 se hace un plano de la Estancia con los distintos potreros, que luego será fraccionada y vendidos por separado.



CartoArba y la división actual de tierras de lo que en su momento fue "La 10 de Mayo" hacia 1910.

Otro aspecto a considerar cuando queremos entender la magnitud de la importancia de este establecimiento, es el hecho de que la primer escuela de la zona funcionó en "La 10 de Mayo". Ya para 1911 se funda el Pueblo de San Cayetano, a unos 25 km al noroeste de la Estancia y donde ya estaba funcionando la Estación de FFCC y había un incipiente poblado. Al principio San Cayetano formaba parte del partido de Necochea, hasta 1958 en que se constituye en Partido propio.

CartoArba y la división actual de tierras de lo que en su momento fue "La 10 de Mayo" hacia 1910.

Lindero a La 10 de Mayo en el tramo superior izquierdo (hacia el sudoeste) queda el campo "San Severo" que hacia principios del siglo XX pertenecía aún a Severo Arce. En este plano, en el extremo superior izquierdo figura un "poblado", indicando con ello un conjunto de construcciones, esa es la ubicación de "El Tajamar" antes mencionado. Aquí, ya para 1970, figuran las rutas 75 de Energía a San Cayetano y la 228 de Energía a Tres Arroyos. De la vieja estancia sólo queda el nombre.

**Udalman – Diciembre de 2025**

[hidalgotandil@gmail.com](mailto:hidalgotandil@gmail.com)

**Fuentes:**

Relatos familiares de tradición oral

GOLAB, Raine, "El devorador de leguas". 1ra Edición. Editorial Remitente. Trelew. 2020. Edición EPUB ISBN 978-987-4919-80-9.

GIRADO, Bernardo I., "San Cayetano (Pueblo y Partido)" 1ra Edición. Del autor. Mar del Plata. 1977

Buenos Aires (Provincia).Dirección de Geodesia, Catastro y Mapa. Plano del Partido de Necochea [material cartográfico] / M. O. P., Dirección de Geodesia, Catastro y Mapa, Provincia de Buenos Aires. [La Plata] : Dirección de Geodesia, Catastro y Mapa, 1926.

MUSEO HISTÓRICO REGIONAL "EGISTO RATTI". Fotografías históricas de "La Diez de Mayo". Necochea. 2008. Agradecemos a Sabrina LAMPERTI, por facilitar copia e información de dichas imágenes.

MORUCCI, M.; SANCHEZ GUERRA, E.; MANDINGORRA, S. R.; HANSEN, R. A.; "Las fichas de estancias de la Provincia de Buenos Aires. Partidos de la zona sur" CD. 2004.

CARTO ARBA. <https://carto.arba.gov.ar/cartoArba>

EDELBERG, Gregorio. [Plano del Partido de Necochea \[material cartográfico\]](#) : Provincia de Buenos Aires / Gregorio Edelberg. Buenos Aires : Gregorio Edelberg, 1920.

ARCHIVO HISTORICO OLAVARRIA; Mapa topográfico de la Provincia de Buenos Aires, 1864



## CABO ALARCÓN

### UNA ESTANCIA OVEJERA DEL NEUQUÉN

por Franco Colella y Ricardo Hansen

**D**omingo Fernández Alonso nació el 8 de mayo de 1870 en el pueblo de Santa Coloma de Somoza, a 16 kilómetros de la ciudad de Astorga; hijo de comerciantes, vio frustrado su futuro y decidió migrar hacia la tierra prometida buscando lo que él y su familia habían perdido: el progreso.

Lograron adquirir abundantes tierras en el departamento de Picún Leufú, fundando la **estancia Cabo Alarcón**, mismo nombre del fortín establecido en ese lugar, dedicándose a la ganadería y cría de lanares, abasteciendo a la región de Neuquén con tan preciado producto. Tenían, como en su pueblo Santa Coloma de Somoza, una tropilla de caballos con la cual arrastraban los carros que traían la producción lanar para su venta en Neuquén.



Había establecido una relación sentimental con María Manuela Carro Fernández, nacida el 16 de mayo 1886, joven que vivía en su misma ciudad. Ella pertenecía a una familia adinerada, con muy buen estatus social.

El amor entre ellos fue muy fuerte, tanto que Domingo partió con la promesa de regresar en su búsqueda en cuanto la tierra prometida le permitiera cumplir el deseo obsesivo de consagrarse en América. Domingo Fernández retornó a su origen, León, contrajo matrimonio con su prometida, María Manuela Carro Fernández y tuvo en España a su primera hija Catalina Fernández Carro. Así fue que con un hermano suyo Nicanor Fernández Alonso, un primo de su prometida, Enrique Carro y algunos amigos como Celestino Delanna, Criado, Crespo y otros más, luego de largo tiempo de navegación, llegaron a Carmen de Patagones en el año 1893.

Junto a su esposa María Manuela traía en su viaje a las prometidas de algunos de los acompañantes en su aventura, para que se casaran en este país.

En la Estancia, ubicada a 140 Km de Neuquén hacia el sur, en ese entonces Territorio Nacional, nacieron sus hijos Julio, Isolina, Domingo, Manuela, Teodoro, y dos mellizos que fallecieron de muy jóvenes.

En 1910, Nicanor Fernández quien se había casado con su pareja de apellido Soteras, y Domingo Fernández Alonso, junto a su esposa, deciden disolver la sociedad familiar dedicada a la ganadería, quedando Nicanor con la propiedad de la **estancia Cabo Alarcón**.



La **estancia Cabo Alarcón** fue una de las antiguas estancias neuquinas sobre la margen del río Limay, junto con Pantanitos y El Mangrullo, y jugaron un rol importante en la historia de la región, a veces ligadas a la presencia militar, como el Fortín Cabo Alarcón, siendo parte del desarrollo rural y social de Neuquén en la cuenca del Limay.

La **estancia Cabo Alarcón** fue una especie de museo viviente de la conquista patagónica. Hubo épocas, a fines de siglo pasado, en que hasta 20 carretas quedaban estacionadas en esas tierras, mientras las sometían a reparaciones varias antes de continuar viaje hacia Chile cruzando la cordillera. Ese gigantesco taller mecánico era no sólo una herrería sino que también poseía un muelle, ya que en esas épocas, que hoy parecen mitológicas, el río Limay era navegable. A la sombra de esa estancia se formó la villa, que vivió, así, su primera fundación; a principios de 1920 se trasladó de sitio hasta su actual emplazamiento, a diez kilómetros del lugar primitivo. En esa zona de precordillera suelen ir a descansar diversas personalidades y hasta varios ex presidentes: por ahí pasaron Pedro Aramburu y también Arturo Frondizi, y todos fueron huéspedes de la familia Fernández Sotera, donde el nombre de Nicanor es casi una obligación irrevocable con la que cargan todos los primogénitos.

Domingo Fernández Alonso con el dinero de la venta de la estancia, se trasladó al Valle de Rio Negro demorando casi 30 días en el recorrido en un carro tirado por caballos, que aún se conserva, único medio de locomoción en ese momento.

Llegó a Allen, adquirió una chacra de 50 hectáreas sobre la actual Ruta 22 en la zona de Coronel Martín Guerrico, que dedicó a la producción vitivinícola, fundó la Bodega "Ciudad de Astorga" con sus vinos "Dominguito".

Actualmente gran parte de la estancia, su casona familiar y el cementerio donde yacen dos hijos mellizos que fallecieron tempranamente, fueron cubiertos por las aguas de la represa del Chocón en la década de 1970.





Fichas de esquila acuñadas por la Casa Barés empleadas como pago en la actividad.

Metal: Aluminio - Colección Franco Colella

Estos establecimientos tenían una gran importancia para la región, empleando en el momento de mayor auge un total de 60 peones en épocas de esquila, dado que por ejemplo la estancia San José, perteneciente a la Compañía Inglesa de Tierras contaba con aproximadamente unas 20.000 cabezas de ganado lanar. Este establecimiento junto con la estancia Soteras estaban emplazados en la ribera rionegrina, mientras que las estancias **Cabo Alarcón**, Pantanitos y El Mangrullo se ubicaban sobre la margen neuquina del río Limay.

**Franco Colella** – Diciembre de 2025

[francocolella@hotmail.com](mailto:francocolella@hotmail.com)

**Ricardo Hansen** – Diciembre de 2025

[ricardohansen2003@yahoo.com.ar](mailto:ricardohansen2003@yahoo.com.ar)

#### Fuentes:

[https://www.soc.unicen.edu.ar/newsletter/nro7/nuestros\\_docentes/5cuadernos\\_20\\_b\\_y\\_r.pdf](https://www.soc.unicen.edu.ar/newsletter/nro7/nuestros_docentes/5cuadernos_20_b_y_r.pdf)

<https://www.magicasruinas.com.ar/revistero/argentina/picun-leufu-chocon.htm>

<https://www.lmcipolletti.com/primeros-pobladores-la-familia-fernandez-carro-pioneros-allen-n736542>

<https://www.rionegro.com.ar/fernandez-carro-prolificos-descendientes-de-pioneros-maragatos-1458393/>

## CNST NOTICIAS

(CON LA COLABORACIÓN DE DANIEL G. DISCENZA)

¡DE AQUÍ, DE ALLÁ Y DE AGULLÁ!



En una gestión conjunta entre la **Asociación Numismática y Medallística de La Plata (ANUMLP)** y nuestro **Centro**, hemos sacado varias monedas *Proof* de plata de la Copa del Mundo 2026 para socios de ambas Instituciones.

El sábado 20 del corriente se realizó la última reunión del año en el domicilio del socio José "El Turco" Mohamed, que —como siempre— nos deleitó con un exquisito asado. En el transcurso de la reunión se trataron temas afines al Centro y a la organización de la Biblioteca.



Este es el Blog del  
Centro Numismático de las  
Sierras del Tandil



[centro.numis.  
sierras.tandil](https://www.instagram.com/centro.numis.sierras.tandil)



Centro Numismático  
de las Sierras del  
Tandil



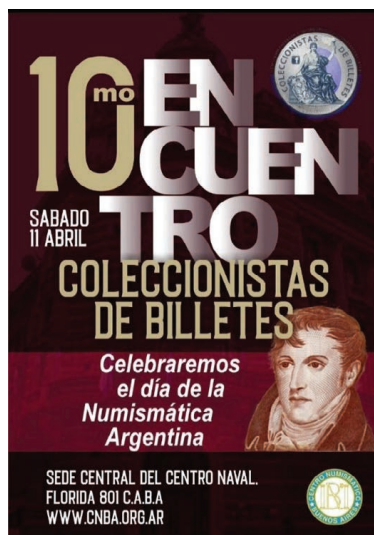


El 29 de noviembre se llevó a cabo el 6to encuentro regional de Olavarría y el CNST estuvo presente apoyando a los colegas vecinos.

## PRÓXIMOS EVENTOS





ROSARIO Coin Show  
21 de marzo de 2026




10º Encuentro Coleccionista de Billetes – 11 de abril de 2026



CORDOBA Coin Show  
12 y 13 de junio de 2026







XLVI Jornadas Nacionales de Numismática y Medallística LA PLATA 2026 - 15 y 16 de agosto de 2026.



Nueva serie de Namibia.



Nueva serie de Islas Malvinas.





Nueva serie de Indonesia.



Nueva serie de Paraguay.



Nueva serie de Fiji.





Nueva serie de Turkmenistán.

---

## CONTACTO ENTRE COLECCIONISTAS

**Estimados socios y amigos:** este lugar es para que Uds. publiquen gratuitamente su anuncio, para hacer contactos con otras personas que compartan nuestra pasión. Se aceptan solo temas relacionados con la numismática nacional e internacional.

*Compro medallas credenciales masónicas de Argentina, fichas argentinas de minería y quebrachales, monedas sudamericanas reselladas, contramarcadas o sobreacuñadas (siglos XVIII y XIX). Moneda mexicana de necesidad (siglo XIX) - Darío Sánchez Abrego. Email: [lu3dr@hotmail.com](mailto:lu3dr@hotmail.com)*

*Colecciono fichas de Canteras de Tandil y mineras, latas y fichas de esquila y otras (Tramways, viñedos antiguas, etc). Contactar para canjes o venta a Ricardo A. Hansen (0249-154657748) E mail: [ricardohansen2003@yahoo.com.ar](mailto:ricardohansen2003@yahoo.com.ar)*

*Compro monedas de África y Brasil, y billetes de África. Contactar con Alberto Trevisón. Email: [hatrevison@yahoo.com.ar](mailto:hatrevison@yahoo.com.ar) o [hatrevison@hotmail.com](mailto:hatrevison@hotmail.com) Teléfono Celular: 0249-154563312*

*Colecciono, intercambio y compro: billetes argentinos por Bottero, billetes mundiales, medallas y fichas de Tandil, Vela y Gardey. Medallas de Fenyma y del CNBA y medallas y Jornarios de las Jornadas Nacionales de Numismática de 1981 a la fecha. E-mail: [dgdiscenza@hotmail.com](mailto:dgdiscenza@hotmail.com) - Daniel Gustavo Discenza (0221-154-658093 La Plata).*

*Compro medallas de la ciudad de Las Flores (Prov. de Bs. As.). Pablo Chervero. Cel. 2494469807. E-mail: [pablo\\_chervero@yahoo.com.ar](mailto:pablo_chervero@yahoo.com.ar).*