



número 101

Febrero de 2025

*Boletín del
Centro Numismático de las Sierras del Tandil.*

Los artículos son de exclusiva responsabilidad de sus autores y no reflejan necesariamente la opinión del Boletín ni del CNST. Se autoriza la reproducción total o parcial indicando la fuente.

Puede ver y descargar todos los números del boletín en
<https://cenusita.blogspot.com>

Editor responsable: Augusto Román Hidalgo hidalgotandil@gmail.com 0249-154-639743)

Contacto CNST: cenusita@gmail.com

EN ESTE NÚMERO...

3 "Billetes de Ocupación Alemana en Irán (1916-1917)"
por Gustavo Maza

6 "Dos colonias santiagueñas y sus medios de pago" (Colonia Dora y Real Sayana)
por Ricardo Hansen

12 "Maktun"
por Udalman

17 "Liechtenstein, solo 3 billetes..."
por Daniel Discenza

26 **CNST NOTICIAS**

32 Contacto entre Coleccionistas

NOTA EDITORIAL

Otra vez junto a ustedes presentando este nuevo número del Boletín con interesantes notas...

En la primera, Gustavo Maza nos cuenta sobre billetes de ocupación alemanes en la 1er Guerra Mundial, luego sigue el artículo de Ricardo Hansen sobre dos colonias agrícolas y sus medios de pago, continúa con una nota sobre un sitio web y aplicación de celular para los numismáticos (Maktun) y culmina con un artículo de Daniel Discenza sobre tres billetes de Liechtenstein.

Reiteramos lo adelantado en el boletín anterior, que estamos en los preparativos preliminares para las **IX Jornadas Numismáticas de las Sierras**, en mayo de 2025. Como siempre, esperamos contar con su apoyo y presencia.

Hasta la próxima!

El Correo de las Canteras

Comisión Directiva

Período 2025-2026

Presidente:

Miguel Angel Pena

Vicepresidente:

Pablo Armando Chervero

Secretario:

Augusto Román Hidalgo

Tesorero:

Nahuel Santana

Vocal Titular:

José Andrés Mohamed

Vocal Titular:

Matías Zampar

Vocal Suplente:

Darío Sánchez Abrego

Revisor de cuenta titular:

Héctor Alberto Trevisón

Revisor de cuenta suplente:

José Roberto Ruano

Revisor de cuenta suplente:

Daniel Gustavo Discenza

IX JORNADAS NUMISMÁTICAS

17 Y 18 DE MAYO 2025



BILLETES DE OCUPACIÓN ALEMANA EN IRÁN (1916-1917)

por *Gustavo Maza*

A pesar de su proclamada neutralidad, Persia se vio arrastrada al torbellino de la Primera Guerra Mundial. Las potencias europeas, con sus ojos puestos en los recursos y la posición estratégica del país, dividieron su territorio en zonas de influencia. El norte, rico en recursos minerales, quedó bajo el dominio ruso, mientras que el sur, más cercano a la India británica, fue controlado por los ingleses. Los persas, atrapados entre estos dos gigantes, vieron cómo su país se convertía en un campo de batalla por los intereses de otros.



Quién iba a imaginar encontrar billetes alemanes en un lugar tan lejano como Persia. Durante la Primera Guerra Mundial, este país, dividido en zonas de influencia rusa, británica y una franja neutral, fue testigo de un curioso episodio monetario.

La ambición alemana de expandir su influencia en la región llevó a los otomanos, sus aliados, a ocupar parte del territorio persa, especialmente

en las zonas occidentales. Al mismo tiempo, Berlín envió al aventurero **Oskar von Niedermayer** en una misión secreta a Afganistán, con el objetivo de incitar a las tribus locales contra los británicos.

Para financiar estas operaciones y controlar la economía en las zonas ocupadas, los alemanes decidieron acuñar su propia moneda. Así, en la primavera de 1916, los llamados "*billetes Niedermayer*" comenzaron a circular en Persia. Circularon 5 denominaciones de estos billetes de marcos, como los que existían en el Imperio alemán (impresos alrededor de 1904), pero que tenían una impresión roja o azul que indicaba el valor persa, fueron emitidos por el banco de Hamburgo **Wönckhaus & Co.** y respaldados inicialmente por oro turco y plata persa.

Por ejemplo, al billete de 20 marcos, se le añadió "**5 To-man**" en persa. El tipo de conversión se había fijado en 2,5 *Kran* por marco, y diez *Kran* correspondían a un *tomán*, así

La fotografía muestra a **Oskar Ritter von Niedermayer** con la Orden militar Max Joseph en el ojal, retrato de medalla de Oskar Ritter von Niedermayer, alrededor de 1919, Archivos Estatales Principales de Baviera, Archivos de Guerra Abad IV, BS MMJO 183.



se llamaba una antigua moneda de oro persa. Una equivalencia estándar es 1 tomán = 10 kranes = 100 shahis



Oficiales alemanes en Berlín aprendiendo turco en 1914. Fuente: Wikipedia

Sin embargo, la misión de Niedermayer fracasó y los alemanes fueron expulsados de Persia por las tropas rusas en 1917. Los billetes de marco persa fueron retirados inmediatamente de circulación y el banco **Wönckhaus** los cambió por otras monedas a tipos de cambio relativamente bajos. Luego la mayoría de los billetes fueron destruidos. Como resultado, hoy en día solo quedan unos pocos y son piezas de colección muy buscadas, pero al ser escasas han aparecido en los últimos años muchas falsificaciones.

A continuación se muestran estos billetes de ocupación:



12 Kran 120 Shahi sobreimpreso en 5 Marcos de 1904 (Irán – Pick M1) – Imágenes: Bank Note Museum



25 Kran sobreimpreso en 10 Marcos de 1906 (Irán – Pick M2) – Imágenes: Bank Note Museum



5 Tomán sobreimpreso en 20 Marcos de 1914 (Irán – Pick M3) – Imágenes: Bank Note Museum



25 Tomán sobreimpreso en 100 Marcos de 1910 (Irán – Pick M4) – Imágenes: Numista / Colnect



250 Tománs sobreimpreso en 1000 Marcos de 1910 (Irán – Pick M5) – Imágenes: Numista

Gustavo Maza – Enero de 2025

gumza@gmail.com**Bibliografía utilizada:**

- Wikipedia: <https://es.wikipedia.org>
- Bank Note Museum: <http://www.banknote.ws>
- Numista: <https://en.numista.com>
- Numismondo: <http://www.numismondo.net>
- Spink: <https://spink.com/site/index>
- Heritage Auctions: <https://www.ha.com>
- <https://reasilvia.com/2015/06/primera-guerra-mundial-oriente-proximo/>
- <https://www.geschichtsdokumente.de/banknote-20-mark-5-toman-1914-faelschung/>
- <https://academia-lab.com/enciclopedia/toman-irani/>
- <https://www.welt.de/finanzen/article144127509/Wie-die-Mark-nach-Persien-kam.html>
- https://colnect.com/es/banknotes/banknote/52564-25_Tomans-Military_Issues-Irán

“DOS COLONIAS SANTIAGUEÑAS Y SUS MEDIOS DE PAGO”

por Ricardo Hansen

COLONIA DORA

La ciudad de Colonia Dora se funda hacia el 1900 y es acá mismo donde se establece la primera colonia agrícola-ganadera santiagueña.

Los orígenes de Colonia Dora, se remontan a los primeros años del siglo XX. En poco tiempo se convirtió en un floreciente centro de actividad en la zona cruzada por el ferrocarril Buenos Aires - Rosario. Colonia Dora, a diferencia de las demás estaciones del ferrocarril se convirtió en polo de



desarrollo por el proceso de colonización que la llevó a una expansión agrícola importante para la época y permitió el arraigo de inmigrantes europeos, italianos primero y judíos a partir de la segunda década del siglo XX, además de una mayoritaria población criolla.

Los fundadores, Antonio López Agrelo y José María Lastra, pisaron por primera vez la comarca, por entonces un desierto cercado de dificultades y amenazas. Sin embargo, con el aporte financiero del primero y los sacrificios y emprendimientos del segundo, en corto tiempo esta colonia agrícola del sudeste de la provincia, se convirtió en un floreciente centro de actividad en la zona cruzada por el ferrocarril Buenos Aires - Rosario. A partir de la construcción de las vías férreas, se desató en casi toda la provincia, una explotación forestal intensiva, en contra de los cálculos primitivos que apostaban a que el ferrocarril iba a impulsar el desarrollo de colonias agrícolas.

La primera ley de colonización que se dictó durante la presidencia de Nicolás Avellaneda en 1876 lleva el número 871. Ella contemplaba el desarrollo de colonias agrícolas, ya sea por parte del Estado en tierras fiscales, por empresas particulares, por iniciativas individuales, por acción de los gobiernos provinciales o por particulares. En Santiago del Estero el 10 de diciembre de 1889 se dictó recién la ley provincial respectiva por la que se eximía de impuestos por diez años a las colonias que tuviesen más de 10 kilómetros cuadrados de superficie o de menos de 200 hectáreas en la zona de riego, con una población de 100 y 50 habitantes respectivamente.

Con la sanción de esta ley que alentaba la colonización se inició en la provincia la adquisición de tierras con destino a la conformación de colonias agrícolas. En 1891 Antonio López Agrelo adquirió a la Sociedad Territorial y Agrícola Brasil el terreno donde surgió posteriormente Colonia Dora, la primera colonia agrícola santiagueña, ubicado a dos leguas de Icaño, paraje conocido a principios de siglo como La Manga por los pobladores de la región.

Antonio López Agrelo había nacido en la ciudad portuguesa de San Mamede de Riba Tua e inició su carrera industrial en 1877 constituyendo la fábrica de bolsas que llevó su nombre en un principio y que luego se convirtió en la 'Sociedad Anónima La Primitiva'. Con Juan Bernardo Iturraspe y otros se dedicó a la colonización de tierras en Santa Fe, dejando luego activas colonias prósperas y florecientes. Se desempeñó como presidente de la Sociedad Puerto de San Nicolás, también ejerció la presidencia de la Sociedad de Minas Matto Grosso y fue fundador de la compañía de seguros 'La República'.

Fue promotor y sostenedor de la Sociedad de Socorros Mutuos portugueses y en recompensa de estos y otros servicios prestados a su patria, el gobierno de Portugal le otorgó títulos de nobleza y misiones honoríficas y lo nombró encargado de negocios de Portugal ante los gobiernos de la República Oriental del Uruguay y de la Argentina, sin remuneración alguna. Como por sus múltiples actividades no podía atender personalmente lo atinente a la instauración y organización de la nueva colonia santiagueña, encomendó esta tarea a José María Lastra, hombre del que se desconoce su procedencia y accionar anterior, pero que tuvo una destacada actuación en todo lo referente a la conformación y asentamiento de la colonia.

Al principio sólo se despachaba por ferrocarril mucho y buen carbón, a pesar de que en los terrenos de la colonia -que abarcaban una extensión de 15 leguas con 2.000 has. cultivadas- crecían maizales, algún tipo de trigo, alfalfa, mucha sandía, melones y zapallos. También había plantaciones de maní y porotos, poco desarrollados en la provincia y se comenzaba con el algodón que luego tendría mucha importancia no solo en Colonia Dora sino en otras lindantes.

Un personaje muy importante – y además que figura en la pieza que mostramos posteriormente – fue **Esteban Benetto** que poseía una de las casas de negocios más importantes de la zona. Fue además un gran colaborador de cada festividad de la importante colonia italiana asentada en la zona, también adquiriendo varios campos que se utilizaban como explotación forestal.

Un grave problema era la escasez de agua, que se conseguía a través de canales construidos desde el cercano Río Salado.



Uno de los canales de Colonia Dora, 1913



Colonos judíos en el cultivo del algodón.



Pieza acuñada en cobre por Bellagamba y Cía – Módulo: 23,5 mm Peso: 4,3 gr

Utilizada como medio de pago en Colonia Dora

COLONIA REAL SAYANA

Con posterioridad a la creación de Colonia Dora, fueron fundadas otras colonias. En 1912, Real Sayana, en el departamento Avellaneda, propiedad de Gabriel Lagleyze, y Colonia Urdaniz en el departamento Silípica, surgida tiempo después. Ambas se dedicaban especialmente al cultivo del algodón con bastante éxito.



Las colonias más conocidas, en los departamentos 28 de Marzo, Rivadavia y Belgrano, acogidas a esa ley, habían sido impulsadas por empresarios y asociaciones que proponían la inmigración (casos de Gabriel Legleize, fundador de la Colonia Real Sayana), o de la Jewish Colonization y Antonio López Agrelo, Juan Kroglund, etc.), y también estimuladas por las políticas ferroviarias de venta de tierras.

La localidad de Real Sayana se encuentra ubicada en el sureste de la provincia de Santiago del Estero, a la vera de la Ruta Nacional N° 34 y a 200 km. de la ciudad capital. Este pueblo del departamento Avellaneda nació a principios del siglo XX bajo el impulso del entonces Ferrocarril Central Argentino, conociendo un importante desarrollo gracias al esfuerzo de los pobladores que fueron llegando de las colonias vecinas para la construcción de la estación de trenes.

Proveniente de esas primeras colonias (Dora, Real Sayana, Alpina, Doña Lorenza, La Nena, etc.), la población extranjera había llegado a generar acumulación y en muchos casos a adquirir la tierra. Otros arrendaban con contratos, pero ninguno se encontraba en la condición de ocupante o agregado, condición limitada al poblador nativo. Las zonas agrícolas que el ferrocarril Central Argentino promovió fueron promocionadas ampliamente en Buenos Aires por Hugo Miatello (h), agrónomo del ferrocarril, y asesor técnico y difusor de prácticas de innovación agrícola en distintas zonas generalmente cubiertas de pastos naturales. Así podría decirse que a lo largo del período en estudio lo más constante en la economía santiagueña no es la agrícola y la explotación forestal con la sola excepción de la alfalfa.

Las orientaciones cambiantes pueden ser vistas también como un signo de adaptación a las demandas cambiantes del mercado. Las dos zonas más sensibles a la expansión fueron la Central y la Sudeste: registraban mayor crecimiento en los años favorables, y también estaban más afectadas por las crisis agrícolas, como lo muestran los datos de 1942. Ellas contenían la producción agrícola más integrada al mercado nacional.

Cuadro N° IV.6
Evolución de la superficie bajo cultivo, por sub-regiones. 1936-1942
(ha)

Regiones	Departamentos	1936	1939	1942
Central	Capital, Banda, Loreto, Robles, Silípica	41.253	59.952	35.782
		16,2	16,4	18,9
Sudeste	Aguirre, Avellaneda, Belgrano, Matará, Mitre, Rivadavia, 28 de Marzo	179.387	245.039	132.591
		70,4	67,1	70,1
Resto de la provincia		34.142	60.213	56.000
		13,4	16,5	11,0
Total		254.782	365.204	189.091
		100,0	100,0	100,0

Fuente: Dirección Provincial de Estadística, compendios de producción agrícola años respectivos.

El cuadro también muestra el desarrollo que la agricultura ha alcanzado en la región sudeste, que aparece ahora como la principal área agrícola en términos de magnitud. En este momento es fuerte la producción cerealera y de oleaginosos (girasol). Tanto la superficie cultivada como los volúmenes de producción y la población continuarán describiendo curvas crecientes, apreciándose sus picos en la década 1940-50.

En Real Sayana, sobre 31 agricultores radicados en 1933, había un español, dos árabes, y el resto eran rusos, alemanes y eslavos.



Piezas acuñadas en aluminio por la Casa Barés con diferentes cuños de anverso y reverso. Ambas empleadas como medio de pago en Colonia Real Sayana.

Ricardo Hansen – Febrero de 2025

ricardohansen2003@yahoo.com.ar

Fuentes:

<http://historiacriticammt.blogspot.com.ar>

<https://es.wikipedia.org>

<https://www.facebook.com/921068761567557/posts/1413783808962714/>

<https://historiacriticammt.blogspot.com/2011/02/>

<https://www.facebook.com/media/set/?set=a.2388576621410605&type=3>

“MAKTUN” CONOCIENDO SITIOS WEB

por *Udalman*

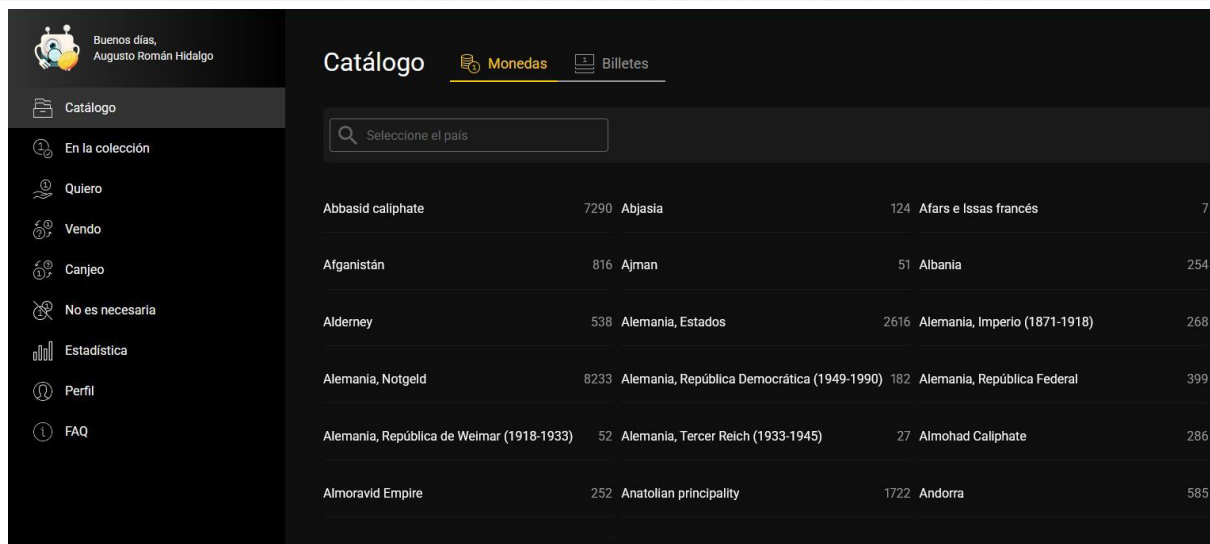
Retomamos nuestra sección "Conociendo sitios web" y en esta oportunidad presentamos este sitio que además incorpora —como no podía ser de otra manera con los tiempos que corren y con los avances de la tecnología— su **App** para celulares.

Maktun es una *web* y *app* que nos permite sencilla e intuitivamente, tener nuestra colección digitalizada y al alcance de la mano. Como ya explicamos en artículos anteriores, ésto nos sirve para poder mostrar y compartir nuestras piezas con colegas o curiosos en cualquier lugar que estemos, para tener un control de lo que tenemos y de lo que nos falta y para muchas cosas más. Los datos que agregamos en **Maktun**, ya sea en la *web* como en la *app*, se guardan en la nube y en servidores propios de la empresa, lo que nos da una tranquilidad extra a prueba de roturas o pérdidas de nuestros dispositivos (celular, PC, etc).



Bienvenidos a Maktun: tu aplicación de numismática

Maktun es una aplicación gratuita diseñada específicamente para los aficionados a la numismática, la bonística y la notafilia. Con una interfaz intuitiva y una amplia gama de funciones, soy el asistente ideal para gestionar tus colecciones.



Catálogo de monedas



Al ingresar al sitio o descargar la *app* nos conviene crear ya nuestro usuario gratuito, este estará limitado en algunos aspectos, por ejemplo en la calidad de las imágenes que veamos de los catálogos, si queremos más detalles deberemos pagar una versión "plus".

Maktun nos permite acceder a un catálogo de unas 300 mil monedas de todo el mundo y 120 mil billetes, una vez elegido el país, se puede buscar por el número de catálogo o por año, esta opción se elige en la parte superior del lado derecho del cuadro de texto "Buscar". En cuanto al modo de mostrar los billetes o monedas, resulta un poco confuso, a veces mezcla distintas series o las divide. Si elegimos a la derecha en la parte superior el botón: "Todos los billetes/monedas", muestra todos los correspondientes a ese país, por páginas, si queremos adelantar, podemos indicarlo en el espacio destinado para colocar el número de página.



Una vez seleccionado el país y la serie monetaria podemos ver más detalle de una pieza y se muestra una pantalla como la que reproducimos abajo. En todos los casos podemos usar el botón

← Araucania-Patagonia 2 Centavo Argentino, 1874

Marcar

KM Code	x1
Nombre	Araucania-Patagonia 2 Centavo Argentino, 1874
País	Araucania-Patagonia
Año de comienzo de la emisión	1874
Año de terminación de la emisión	1874
Valor nominal	2
Nombre de la divisa	Centavo Argentino
Serie	Araucania-Patagonia
Difusión	Circulación Estándar
Casa de la moneda	—
Descripción	6 existen variantes Anverso: Valor facial y (año) 1874 entre 11 (5 puntas) estrellas y una corona abierta, de dos tallos, con 30 hojas Leyenda: NOUVELLE FRANCE Reverso: Escudo de armas adentro de un círculo de 27 (5 puntas) estrellas Leyenda: ORLLIE-ANTOINE I ROI D'ARAUCANIE ET DE PATAGONIE
Material	Bronce

Editar información sobre monedas de un mismo tipo: ✕

- En la colección
- Quiero
- Vendo
- Canjeo
- No es necesaria

Su comentario:

#314 ingresó el 21-05-2008

Guardar

Al elegir país y pieza nos muestra las imágenes y las características de la misma

"Marcar" para indicar que esa pieza es parte de nuestra colección. O que la queremos conseguir o que la tenemos y queremos vender/canjar.

Si la incorporamos a nuestra colección podemos agregar una nota aclaratoria, como se muestra en la parte inferior de la imagen de la derecha. También se puede exportar nuestra colección si ya la tenemos en un archivo *Excel* o similar, el mismo sitio va guiando como hacerlo. Para este último caso conviene analizar las columnas que deseamos conservar, según los datos que es-

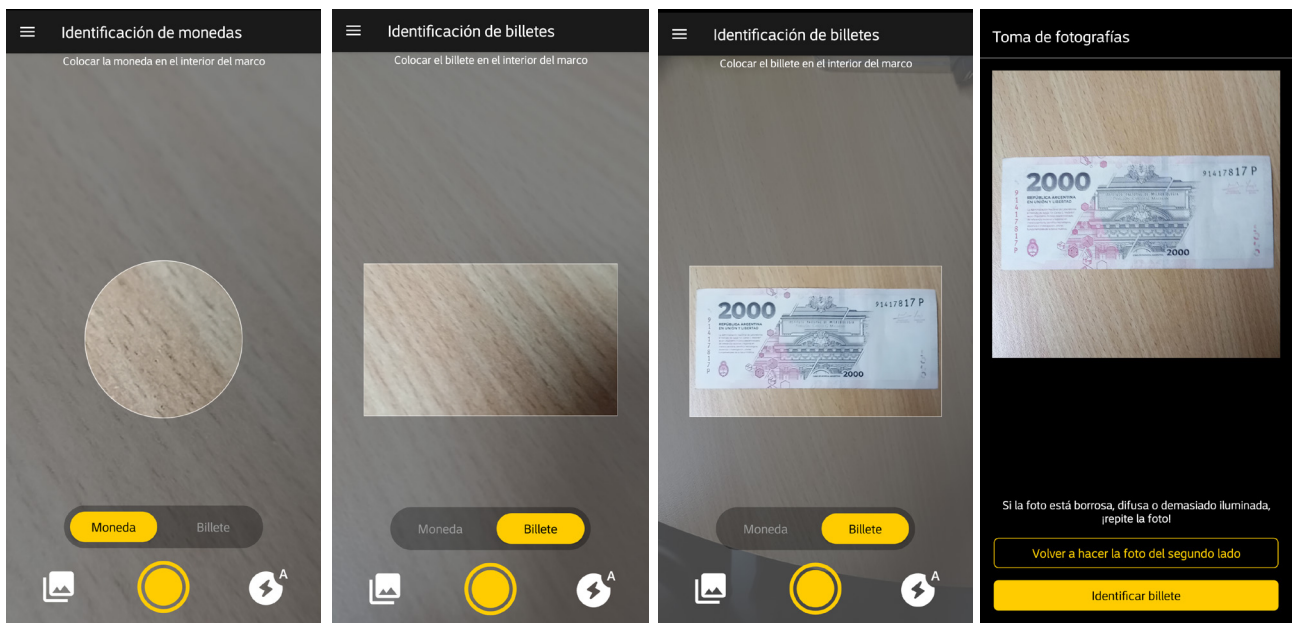
tas contengan, cuando hace la conversión mostrará esa información, pero si hay información que no reconoce se vuelve tediosa la conversión ya que lo hará pieza por pieza.

A medida que vayamos cargando nuestra colección podremos tener estadísticas de la misma con un mapa que sitúa geográficamente nuestra colección. El valor que le asignemos a cada pieza (permite hacerlo en varias monedas distintas, entre las que figuran el dólar estadounidense y el euro) se irá sumando y nos permitirá tener una idea del valor total de nuestra colección, pero esto no se actualiza sin nuestra intervención.

Al agregar un billete o moneda a la colección en Maktun, podemos ingresar las imágenes desde el catálogo o desde nuestra propia pieza. La App cuenta con opciones para tomar las fotos de ambas caras de la moneda o billete.


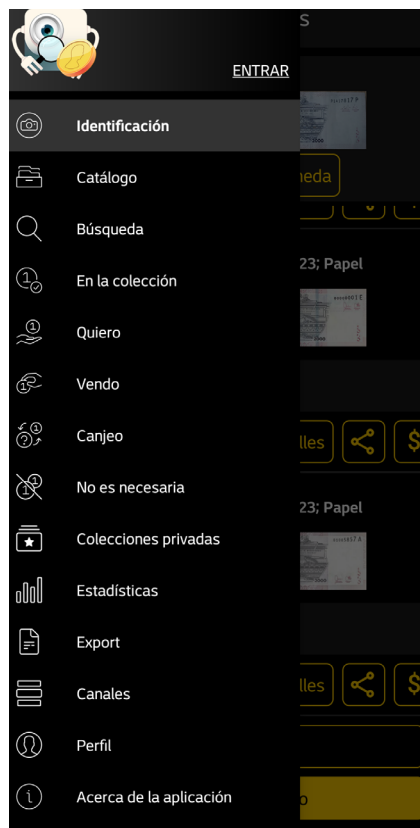
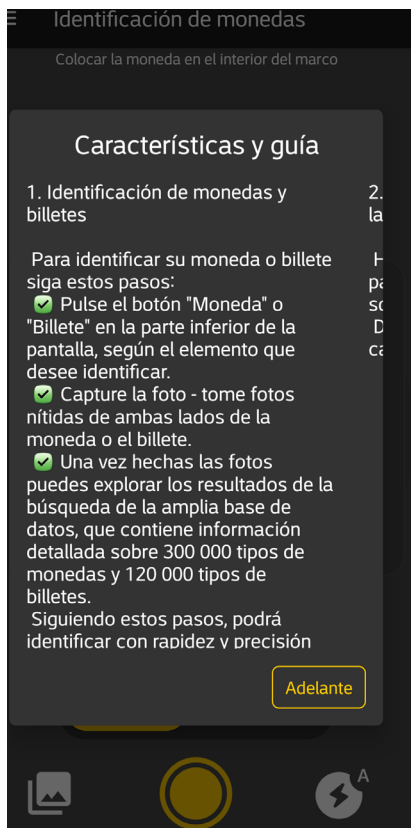


Mapamundi de nuestra colección

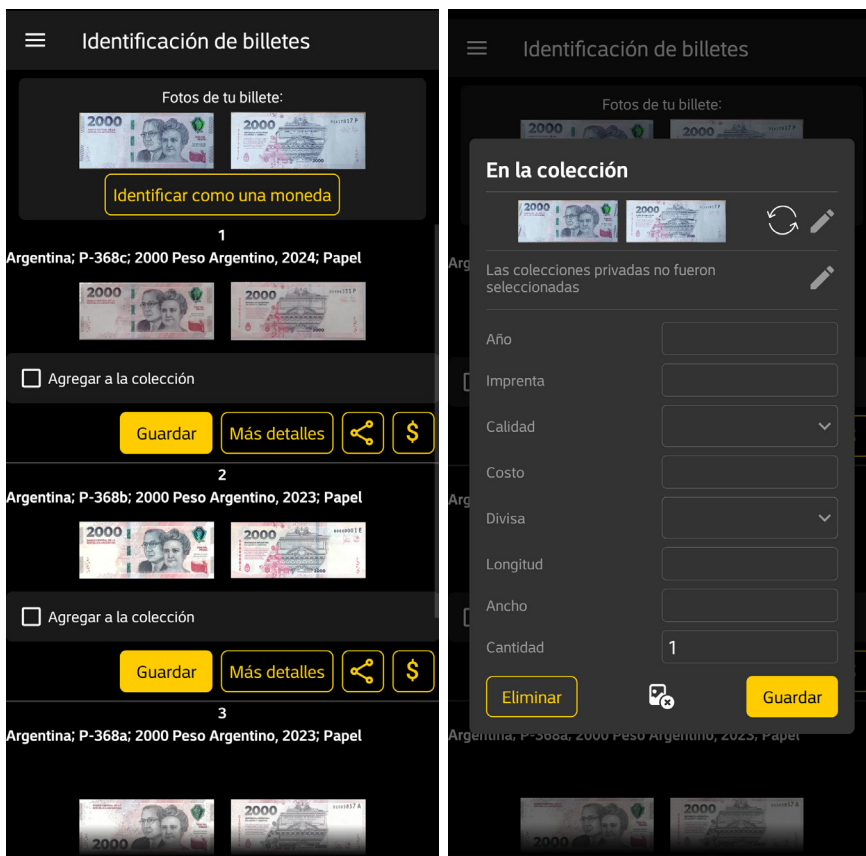


Desde la app, sacamos fotos un billete para sumarlo a nuestra colección

La cámara del celular también se puede usar para identificar un billete o moneda, que nos llevará al catálogo correspondiente y sus detalles. Esta opción nos sirve cuando estamos ante una pieza desconocida.



El proceso es muy similar, con la diferencia que vamos a la opción "identificar" y el resultado son imágenes y datos de la pieza que ponemos frente a la cámara. Luego podemos darle entrada a nuestra colección virtual con el botón "Guardar" o ver sus características con "Más detalles", también podemos valorar (con el botón del símbolo \$), y nos da un valor aproximado, aunque esta función es



tá en su fase de prueba y puede fallar. Además tenemos el botón de compartir (los tres puntos conectados con líneas) pero esto solo comparte un link a la aplicación para su descarga e instalación, más no el billete o moneda que estamos mirando.

La suscripción sale 5 dólares por mes, y en la versión "Pro" se pueden ver imágenes con mucho más detalle, crear varias colecciones, etc.

Vale la pena probar la versión gratuita y si cumple con nuestras expectativas evaluar la necesidad de pagar. El punto negativo es la cantidad de piezas en la base de datos, desconozco si irá en aumento o está estancada.

Por lo pronto es una opción más que tenemos al alcance de nuestras manos para mejorar nuestro conocimiento y manejo de nuestras colecciones.

Udalman – Febrero 2025

hidalgotandil@gmail.com

Fuente:

<https://maktun.com/es/>

[Descargar desde Google Play](#)

[Descargar desde App Store](#)

[Descargar desde AppGallery \(Huawei\)](#)

LIECHTENSTEIN, SOLO 3 BILLETES...


por Daniel G. Discenza

Retomando y siguiendo la costumbre de conocer los países más extraños, pequeños y lejanos a través de sus billetes, en esta oportunidad les escribiré sobre **Liechtenstein**, un micro estado del cual se podría decir que en toda su historia solo ha emitido 3 billetes, muy pequeños ellos.

Bueno, ahora sí, pasemos antes a describir un poco a Liechtenstein, conocer más sobre algunos aspectos de su historia gracias a *Wikipedia*.



Bandera



Escudo

Capital: Vaduz

Ciudad más poblada: Schaan

Idioma oficial: alemán

Forma de Gobierno: Monarquía constitucional

Superficie: 160 km cuadrados (puesto n° 189)

Población (censo 2023): 39.584 habitantes (puesto 217)

Dominio internet: .li

Prefijo Telefónico: +423

Moneda: franco suizo

Liechtenstein, oficialmente Principado de Liechtenstein es un micro-Estado centroeuropeo sin litoral cuya forma de gobierno es la monarquía constitucional, ubicado entre Suiza y Austria. La capital es Vaduz y la ciudad más poblada es Schaan.

Si bien no es miembro de la Unión Europea, tiene acuerdos de asociación con ésta. Desde diciembre de 2011 forma parte del espacio de libre circulación europeo y del Espacio Económico Europeo (EEE).

Liechtenstein es uno de los seis micro-Estados que hay en Europa. Además es, junto a Uzbekistán, uno de los dos únicos países en el mundo aislados doblemente del mar, es decir, que desde Liechtenstein se han de atravesar dos fronteras como mínimo para llegar al mar.



Castillo de Vaduz.

Hasta el fin de la Primera Guerra Mundial Liechtenstein estaba fuertemente ligado con Austria, pero la devastación económica causada por ese conflicto forzó al país a concluir una unión monetaria y aduanera con Suiza. Cuando en 1938 la Alemania Nazi se anexionó Austria, el principado se encontró compartiendo frontera con territorio alemán, por lo que se apoyó en Suiza para mantener su neutralidad aunque, durante el desarrollo de la Segunda Guerra Mundial, cuando Hitler asolaba Europa con sus conquistas,

temió por su propia estabilidad. Para evitar una invasión colaboró con las potencias del Eje, sobre todo a la hora de ingresar capital de dudosa procedencia en sus bancos.

En 1993 llegó al poder el primer ministro más joven de la historia de Liechtenstein con 28 años, Mario Frick, y en 2000 el país se adhirió al Espacio Económico Europeo (EEE), lo cual obligó a redefinir ciertos términos de la unión aduanera con Suiza, que no pertenece a tal asociación.

De acuerdo con la constitución liechtensteiniana, el gobierno es un órgano colegiado compuesto por cinco ministros, incluyendo al primer ministro. Cada uno tiene un suplente que participa en las reuniones del gobierno colegial si el ministro no está disponible. El presidente del gobierno, los demás ministros, y sus suplentes son designados por el príncipe, por recomendación del Parlamento. La duración del mandato es de cuatro años.

Seguridad y defensa

La Policía Nacional de Liechtenstein se encarga de mantener el orden en el país. Está compuesta por 87 agentes de campo y 38 funcionarios civiles, que suman un total de 125 empleados. Todos los agentes están equipados con armas ligeras. El país tiene uno de los índices de criminalidad más bajos del mundo. La prisión de Liechtenstein alberga pocos reclusos, si es que hay alguno, y los que tienen sentencias de más de dos años son transferidos a la jurisdicción austriaca. La Policía Nacional de Liechtenstein mantiene un tratado trilateral con Austria y Suiza que permite una estrecha cooperación transfronteriza entre las fuerzas policiales de los tres países.

Liechtenstein sigue una política de neutralidad y es uno de los pocos países del mundo que no mantiene ejército. El ejército fue suprimido poco después de la guerra austro-prusiana de 1866, en la que Liechtenstein contó con un ejército de 80 hombres, aunque no participaron en ningún combate. El último soldado que sirvió bajo los colores de Liechtenstein murió en 1939 a la edad de 95 años.

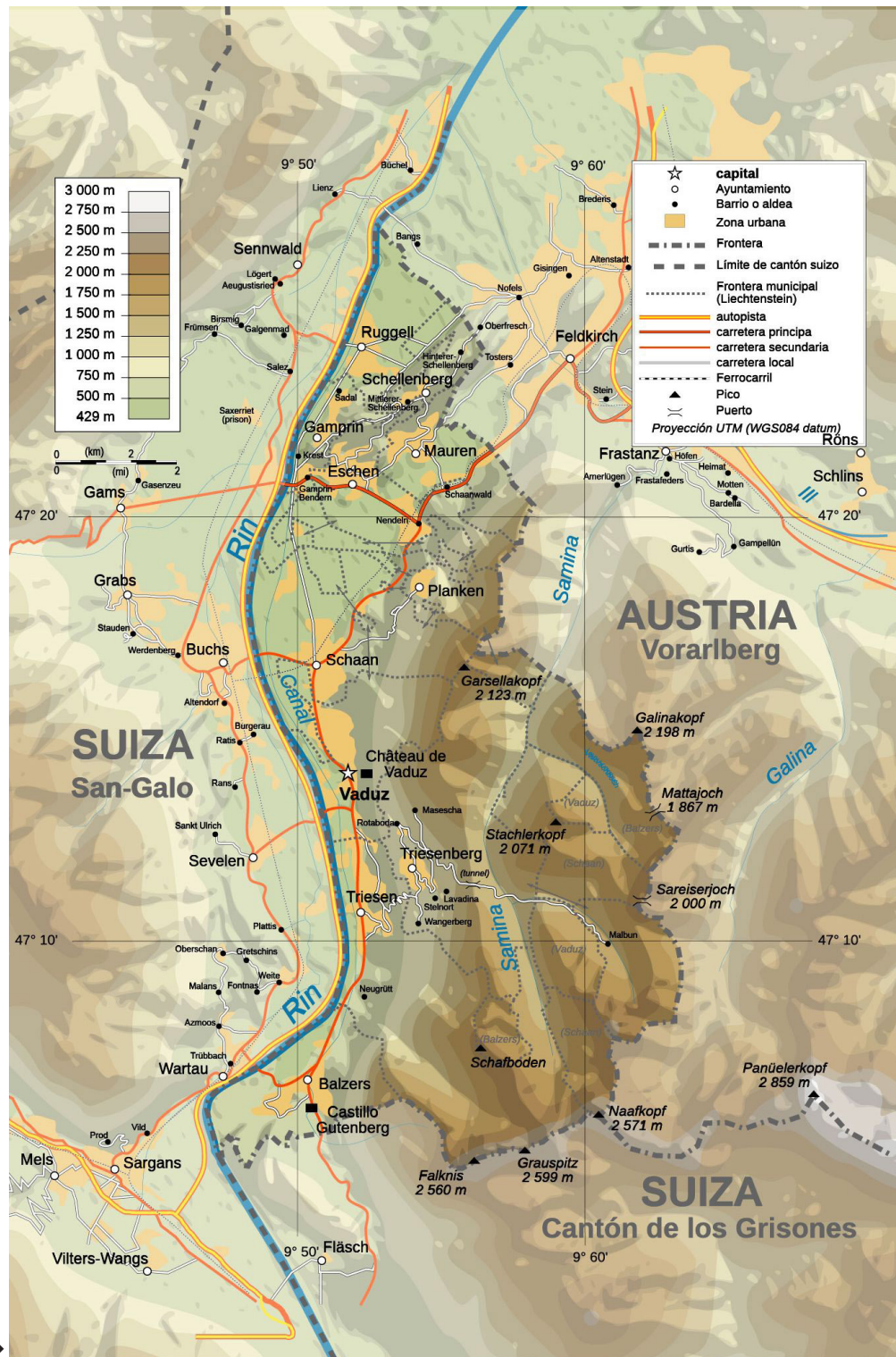
Organización territorial

Liechtenstein se divide en once municipios, la mayoría tiene un solo pueblo. Estos son los siguientes:



Policía de Liechtenstein.

- Vaduz
- Schaan
- Balzers
- Triesen
- Eschen
- Mauren
- Triesenberg
- Ruggell
- Gamprin
- Schellenberg
- Planken



Los municipios de Liechtenstein tienen la particularidad de poseer el derecho a separarse de la Unión por mayoría de votos.

Geografía

Liechtenstein no tiene costa, es al igual que Uzbekistán un país que no solo no tiene salida al mar, sino que tampoco la tiene ninguno de los países con los que comparte frontera.

El terreno es montañoso en casi toda su extensión debido a los Alpes, con el valle del Rin en su

tercio occidental. El punto más bajo se encuentra en Ruggeller Riet con una cota de 430 m s. n. m.

Economía

Las bases económicas son el turismo y los servicios financieros, que se benefician de las condiciones fiscales. A pesar de su pequeño tamaño y sus recursos naturales limitados, Liechtenstein ha desarrollado una economía próspera, altamente industrializada de libre mercado con un sector de servicios financieros importantes y una forma de vida a la par de las áreas urbanas de sus vecinos europeos más grandes. Los bajos impuestos de los negocios, con un máximo de un 18 %, y unas leyes de incorporación al comercio muy permisivas han llevado a aproximadamente 73.700 compañías a establecer oficinas nominales en Liechtenstein, lo que supone el 30 % de los ingresos estatales.



Banco Popular de Liechtenstein en Vaduz

El país tiene una unión económica con Suiza y usa el franco suizo como moneda nacional, aunque antes tenía su propia moneda, el franco liechtensteiniano. Importa aproximadamente el 90% de la energía que consume. Liechtenstein es miembro del Espacio Económico Europeo (una organización que sirve de vínculo entre la Asociación Europea de Libre Comercio y la Unión Europea) desde mayo de 1995. El gobierno está trabajando para conseguir ajustar su política económica a las directrices ya integradas en Europa.

Lengua

En Liechtenstein, según el artículo 6 de la Constitución, el alemán es la lengua oficial. Liechtenstein es el único Estado en el que el alemán es la única lengua oficial y nacional reconocida; en los demás Estados del área germano parlante se reconocen también otras lenguas como oficiales o minoritarias.

La lengua escrita y de los medios de comunicación suele ser el dialecto conocido como alto alemán suizo. En Liechtenstein, al igual que en Suiza, se escribe una doble s en lugar de la ß.



◀ Cartel en Balzers escrito en alemán que dice «Principado de Liechtenstein»

Educación

En Liechtenstein la enseñanza es obligatoria durante nueve años. La escolarización obligatoria se divide en primaria (cinco años) y secundaria (al menos cuatro años), aunque antes se puede cursar voluntariamente la educación preescolar (jardín de infancia). El plan de estudios se basa en el plan de estudios suizo-alemán Lehrplan 21.



◀ Sede de la Universidad Privada de Liechtenstein (UFL)

El nivel de secundaria propiamente dicho se divide en tres niveles diferentes en los que se coloca a los alumnos según su capacidad. La *Oberschule* y la *Realschule* se completan después de cuatro años, mientras que en el *Gymnasium* se puede obtener el título después de siete años.

Dos tercios de los alumnos que abandonan la escuela en Liechtenstein realizan un aprendizaje profesional. Debido

al espacio económico común, la formación profesional se corresponde con el sistema de Suiza. Los títulos de trabajo en Liechtenstein son los mismos que en Suiza.

La mayoría de los jóvenes que viven en Liechtenstein completan su aprendizaje profesional en este país, mientras que el 13% lo hace en Suiza. En cambio, el 26% de los puestos de aprendizaje en Liechtenstein son ocupados por aprendices residentes en Suiza y el 1% por austríacos. La mayoría de los aprendices asisten a la escuela de formación profesional en el vecino cantón de San Galo. La escuela secundaria profesional voluntaria les permite entonces estudiar en una universidad de ciencias aplicadas.

Liechtenstein tiene dos instituciones con el nombre de universidad. La Universidad de Liechtenstein es una universidad estatal especializada en arquitectura y desarrollo espacial, así como en economía. La Universidad Privada del Principado de Liechtenstein está reconocida estatal e internacionalmente y ofrece programas de doctorado acreditados a tiempo parcial en ciencias médicas y derecho. Otra universidad privada es la Academia Internacional de Filosofía. El Instituto de Liechtenstein en Benden es una institución de investigación científica con una biblioteca pública. El país es también uno de los patrocinadores del Colegio Intercantonal de Educación Terapéutica de Zúrich.

El índice de alfabetización es del 100 %. En 2012, el Informe PISA de la OCDE consideró a la educación de Liechtenstein la octava mejor del mundo y la mejor de Europa.

◀ Biblioteca Nacional de Liechtenstein
(Liechtensteinische Landesbibliothek)

Transporte

Hay aproximadamente 250 km de calzada pavimentada dentro de Liechtenstein y 9,5 km de ferrocarril. Los ferrocarriles del país son administrados por la empresa Ferrocarriles Federales Austríacos, como la parte de la ruta entre Feldkirch

(Austria) y Buchs (Suiza).

En el sistema de autobuses de Liechtenstein es subsidiario del sistema suizo Postautobus, aunque es controlado separadamente; conecta con la red suiza de autobús en Buchs y en Sargans, así como en la ciudad austriaca de Feldkirch.

Hay 90 km de caminos de bicicleta marcados en el país. El principado no tiene aeropuerto y el internacional más cercano es el de Zúrich; cerca de Balzers hay un pequeño helipuerto apto para pequeños helicópteros.

Transporte ferroviario

Hay cuatro estaciones de tren en Liechtenstein, a saber: Schaan-Vaduz, Forst Hilti, Nendeln y Schaanwald, las cuales son servidas por un servicio de tren regular, que circula entre Feldkirch y Buchs. La ruta que pasa por Liechtenstein es una línea de gran importancia para el tráfico ferroviario; trenes EuroCity atraviesan el territorio sin parar en las pequeñas estaciones de Liechtenstein.



Estación ferroviaria de Schaan-Vaduz

Deportes

Por su ubicación geográfica, el deporte más importante es el esquí de invierno. En cuanto al fútbol, los equipos de Liechtenstein participan en la liga de Suiza.

Fútbol

Los clubes de fútbol de Liechtenstein participan en los partidos de la Asociación Suiza de Fútbol. La copa nacional es gestionada por los habitantes de Liechtenstein bajo sus propios auspicios, para que un equipo de este país pueda participar cada año en la fase de clasificación de la *Conference League*. Este honor se suele conceder al FC Vaduz, ganador de la serie de copas, que jugó en la máxima liga suiza, la Superliga, del 2014 hasta 2017.



El estadio Rheinpark durante un partido de la UEFA Nations League contra Austria en junio de 2022.

La selección nacional de fútbol de Liechtenstein participa en los partidos de clasificación para el Mundial y la Eurocopa. Su mayor éxito fue una victoria por 4-0 contra Luxemburgo en la fase de clasificación para el Mundial de 2006; sólo cuatro días antes, Liechtenstein había logrado un empate 2-2 contra el subcampeón, Portugal.

El jugador más conocido de la selección nacional es Mario Frick (FC Basilea, Ternana Calcio, AC Siena, FC Balzers, entre otros), que fue el primer jugador de Liechtenstein en debutar en la Serie A italiana (26 de agosto de 2001), marcando siete goles con el Hellas Verona esa temporada.

Franco liechtensteiniano

El franco de Liechtenstein fue la moneda de curso legal de Liechtenstein desde 1920 hasta 1980. En 1980 se firmó una unión aduanera y monetaria entre Suiza y Liechtenstein, que entró en vigor en 1981 y le permite a este último acuñar francos suizos.

Liechtenstein utilizaba la corona austrohúngara y la corona liechtensteiniana hasta 1920, año en que las cambió por el franco suizo debido a la inestabilidad a la que estaba sujeta la corona.

Las monedas de Liechtenstein son tan raras que en realidad no circulan, pero aun así son de curso legal. Tampoco se han emitido billetes en este país, con la excepción de tres billetes de 10, 20 y 50 Heller del año 1920. Los francos de Liechtenstein tienen la misma cantidad de metales preciosos que el franco suizo, a excepción de las monedas acuñadas en los años 1980 y 1990.

La mayor cantidad de monedas acuñadas fue en 1924, cuando fueron emitidas 60.000 monedas de un franco, aunque 45.355 fueron posteriormente fundidas. En 1988 se emitieron 35.000 monedas de 50 francos para conmemorar el 50 aniversario del reinado del príncipe Franz Joseph II. En 1990 fueron acuñadas 35.000 monedas de 10 francos para conmemorar la sucesión del príncipe Hans-Adam II. En 1952 se acuñaron monedas de 100 francos en oro.



Banco Popular de Liechtenstein

El Banco Popular de Liechtenstein fue fundado en 1861, actualmente es el banco más grande del Principado de Liechtenstein; el estado tiene la participación mayoritaria en el banco.

Bueno, habiendo repasado varios de los aspectos más importantes de Liechtenstein, centrémonos ahora en los 3 billetes que ha tenido este bonito país a lo largo de toda su historia.

Son los siguientes:

Los billetes de 10 y 20 Heller tienen una dimensión de 7 x 4,5 cm; mientras que el de 50 Heller es un tanto más grande: 5,5 x 8 cm

Por último y para terminar les cuento como adquirí esta hermosa serie de billetes: como comenté en un artículo anterior, mi colección de billetes mundiales ya ha superado los 12.000 ejemplares y

un gran porcentaje de ellos los he comprado y/o canjeado con amigos y colegas coleccionistas a lo largo y ancho de todo el mundo, de los países más remotos y alejados al nuestro. Algunos tienen una historia increíble y apasionante, la idea es contarles en cada artículo.



10 Heller - Pick 1 – 1920 (anverso)



(reverso)



20 Heller - Pick 2 – 1920 (anverso)



(reverso)



50 Heller - Pick 3 – 1920 (anverso)



(reverso)

Les comento: estos 3 hermosos billetes los he comprado en Polonia, el vendedor solo tenía el de 10 y 50 Heller, le faltaba el de 20 que no lo encontraba; mi idea era comprar la serie completa, mensaje va y mensaje viene, obvio traducido gracias al traductor google, este amigo se portó muy bien, recorrió casi todo su país en busca del de 20, cuando por fin lo encontró gracias a un amigo suyo, lo fue a buscar a una localidad distante a unos 250 kilómetros de su casa y cuando se preparaba a volver se le rompió el auto y no pudo hacerlo, teniendo que quedarse 6 días en la casa de su amigo hasta que le pudieron arreglar el auto. Esto es lo que me apasiona mucho a mí, cada compra o canje que hago por la plataforma eBay o por privado soy de interactuar muchos yo con las personas y cuando como en este caso me cuentan si ha pasado algo raro, yo suelo acompañar el o los billetes con una breve historia de cómo adquirí la pieza, me gusta mucho hacerlo; o cuando la pieza me es regalada por alguien que aprecio mucho también suelo ponerle algún cartelito con el nombre de la persona que me ayudó a tener tal billete.

Realmente el mundo notafílico es muy apasionante y abre muchos lazos de amistad con personas de todo el mundo, con muchos hoy puedo decir que tengo grandes relaciones afectivas.

Hasta la próxima...

Lic. Daniel G. Discenza – Febrero de 2025

dgdiscenza@hotmail.com

Referencias

<https://www.atsnotes.com/catalog/banknotes/liechtenstein.html>

<https://es.wikipedia.org/wiki/Liechtenstein>

https://es.wikipedia.org/wiki/Franco_liechtensteiniano

https://es.wikipedia.org/wiki/Banco_Nacional_de_Liechtenstein

<https://wise.com/gb/blog/banks-in-liechtenstein>

<https://es.wikipedia.org/wiki/Liechtenstein>

<https://rove.me/es/to/liechtenstein/vaduz-castle>

https://es.wikipedia.org/wiki/Pr%C3%ADncipe_de_Liechtenstein#/media/Archivo:F%C3%BCrst_Hans-Adam_II._von_und_zu_Liechtenstein.jpg

https://upload.wikimedia.org/wikipedia/commons/3/3b/Liechtenstein_topographic_map-es.svg

https://upload.wikimedia.org/wikipedia/commons/6/60/2018-10-05_Liechtenstein%2C_Vaduz%2C_Liechtensteinische_Landesbank_%28KPFC%29_03.jpg

CNST NOTICIAS

(CON LA COLABORACIÓN DE DANIEL G. DISCENZA)

DE AQUÍ, DE ALLÁ Y DE AGULLÁ!



Claudio Fernandez ▶ 9no Encuentro de COLECCIONISTA...
22 min · 🌐

Agradecemos la adhesión del Centro Numismático de las Sierras del Tandil, Tandil, Argentina al 9no Encuentro de COLECCIONISTAS DE BILLETES.
Gracias!!!




49° Feria Internacional del Libro de Buenos Aires

24 de abril al 12 de mayo de 2025
La Rural



Este es el Blog del Centro Numismático de las Sierras del Tandil



[centro.numis.sierras.tandil](https://www.instagram.com/centro.numis.sierras.tandil)



Centro Numismático de las Sierras del Tandil

X JORNADA DE COLECCIONISMO 2025
 Sábado 15 y domingo 16 de marzo.
 De 10:00 a 19:00 hs.
 Dirección: Patricias Mendocinas
 845 de ciudad - Mendoza.

CONFERENCIA: SABADO 15 A LAS 17HS A CARGO DEL SR. CARLOS ELISEO LUQUE.
TEMA: LAS ACUÑACIONES MONETARIAS DEL RODILLO A LA PRENSA

NUMISMÁTICA
 FILATELIA
 AUTOS A ESCALA
 TRENES
 FIGURITAS
 BOLETOS
 ANTIGÜEDADES

Entrada público general: **1 Alimento no perecedero**

Organiza **CENUMEN**




SAVE THE DATE | AGENDÁ LA FECHA

05 ABR 2025

BUE NOS AIRES COIN SHOW

Monedas | Billetes | Medallas

ABASTO HOTEL
 BUENOS AIRES
 Av. Corrientes 3190 - C.A.B.A. - Argentina

Informes y Reservas
 giranumismatica@gmail.com

GIRA NUMISMÁTICA
 CIRCUITO LATINO




LATIN AMERICAN COIN SHOW NEW YORK CITY 2025

SATURDAY MAY 31 2025

MARTINIQUE HOTEL BY HILTON
 49 W 32nd St, New York, NY 10001

INVITADO ESPECIAL: **CARLOS AJO**

INFORMACIÓN Y RESERVAS
 929 4316171
 646 8371308





**Sábado
14 de Junio**
EN TRES ARROYOS

**2da JORNADA
NUMISMÁTICA**



RIO 2025

**V CONVENCIÓN
INTERNACIONAL
DE HISTORIADORES Y
NUMISMÁTICOS**

Fecha confirmada
02 al 06 de septiembre de 2025

Anfitriones
SOCIEDADE NUMISMÁTICA BRASILEIRA
S. PAULO

Hotel Oficial
JW MARRIOTT
RIO DE JANEIRO

Más información: WWW.RIO2025.COM.BR

Ciudad de Mendoza
9 y 10 de agosto 2025



XLV JORNADAS NACIONALES
De Numismática y Medallística
de la República Argentina

Informes:
f @ [centronumismaticomendoza](https://www.facebook.com/centronumismaticomendoza)
✉ centronumismaticomendoza@gmail.com






RÍO DE LA PLATA
COMPAÑÍA NUMISMÁTICA


AUCTION SCHEDULE 2025

11-14	MARZO MARCH
10-13	JUNIO JUNE
16-19	SEPTIEMBRE SEPTEMBER
09-12	DICIEMBRE DECEMBER

◆ AUCTION.RPNUMIS.COM ◆






Asociación Numismática y Medallística de La Plata



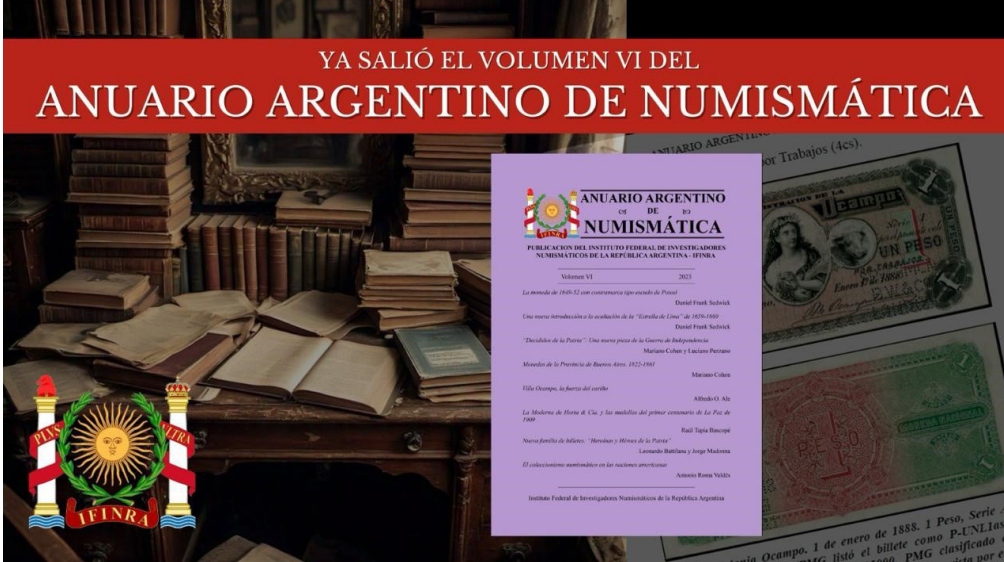
XLVI JORNADAS NACIONALES
DE NUMISMÁTICA Y MEDALLÍSTICA DE LA REPUBLICA ARGENTINA

LA PLATA 2026

YA SALIÓ EL VOLUMEN VI DEL

ANUARIO ARGENTINO DE NUMISMÁTICA



ANUARIO ARGENTINO DE NUMISMÁTICA
PUBLICACION DEL INSTITUTO FEDERAL DE INVESTIGACIONES NUMISMÁTICAS DE LA REPUBLICA ARGENTINA - IFINRA

Volumen VI 2023

La moneda de 1840-52 con conmemoración tipo escuela de Paraná

Daniel Frank Sobchick
Una moneda conmemorativa de la acuñación de la "Ciudad de Oro" de 1870-1880

Daniel Frank Sobchick
"Decadencia de la Plata": Una nueva pieza de la Guerra de Independencia

Martina Cohen e Iacopo Parronari
Monedas de la Provincia de Buenos Aires, 1822-1881


Martina Cohen
Eliza Ocampo, la barona del carbón

Alfredo A. Aiz
La Moneda de Horta de Chi y las medallas del primer centenario de La Paz de 1909

Rafael Tajra Rancopé
Nueva familia de billetes: "Hombres y Mujeres de la Plata"

Luis María Martínez y Jorge Martínez
El coleccionismo numismático en las naciones americanas

Antonio Roma Velasco
Instituto Federal de Investigaciones Numismáticas de la República Argentina



[Ir a la nota](#) ➔



<https://www.centralbank.org.bz/>

Bank of Zambia

General Introduction

The new series of **Zambian Kwacha**, featuring six banknotes in K10, K20, K50, K100, K200, and K500 denominations, represents Zambia's key economic pillars and cultural diversity, fostering a sense of connection to and appreciation of our national heritage.

The front of the banknotes features the flying African Fish Eagle with one of Zambia's key economic sectors in the background. Endemic flowers on the long edges serve as a see-through register, adding a distinctive and fresh appearance to the denominations.

The reverse side of the banknotes features six of Zambia's key waterfalls at the centre, with Zambia's endemic animals at the bottom of each denomination. Endemic trees are depicted on the left side, and the Big Five animals are illustrated on the K20, K50, K100, K200, and K500 banknotes.

New Kwacha Banknotes

Security Features

- Watermark**
Look for the African Fish Eagle's head combined with the face value of the banknote, which becomes visible when held up to a light source.
- Security Thread**
Tilt the banknote in any direction and the security thread will appear to shimmer.
K10 and K20 - Lines run up and down the thread.
Colour change:
K10 - Green to Magenta
K20 - Gold to Blue
K50 - Gold to Green
K100 - Magenta to Green
- SEE-through register**
When viewed through a light source, the patterns on the front and reverse sides of the banknote form an image of Zambia's endemic flowers.
- Colour-shifting ink & Dynamic effect**
When the banknote is tilted, the feature articulates vertically, changing colour from gold to green.
- Raised ink**
FEEL the raised integral ink patterns along the short edges of the banknotes to quickly identify the denomination. These patterns vary by denomination and are designed to assist the visually impaired individual's recognition.
- Latent image**
Tilt the banknote, and a stylized flower will appear next to the negative face value.
- Numbering**
Two numbers are located on the left and right sides of the banknotes. Both numbers must be the same.

Showcasing the diversity and richness of Zambia

These banknotes pay tribute to Zambia and its remarkable nature. The front of the new Kwacha banknotes features the African Fish Eagle and six endemic flowers of Zambia, while the reverse side showcases six significant waterfalls, emblematic Zambian animals, and trees.

©2023 Bank of Zambia. All rights reserved.

<https://www.boz.zm/>



<https://www.centralbanking.com/central-bank/central-bank-of-libya>



Mongolia 100 togrog 2025 (Snake)

Mongolia 100 togrog 2025 (Snake)

<https://www.mongolbank.mn/en/>



<https://www.brb.bi/>



[Monedas conmemorativas del BCRA](#) ⇨



<https://www.numismatica-visual.es/2021/05/todas-las-monedas-de-2-euros-conmemorativas-2025/>

CONTACTO ENTRE COLECCIONISTAS

Estimados socios y amigos: este lugar es para que Uds. publiquen gratuitamente su anuncio, para hacer contactos con otras personas que compartan nuestra pasión. Se aceptan solo temas relacionados con la numismática nacional e internacional.

Compro medallas credenciales masónicas de Argentina, fichas argentinas de minería y quebrachales, monedas sudamericanas reselladas, contramarcadas o sobreacuñadas (siglos XVIII y XIX). Moneda mexicana de necesidad (siglo XIX) - Darío Sánchez Abrego. Email: lu3dr@hotmail.com

Colecciono fichas de Canteras de Tandil y mineras, latas y fichas de esquila y otras (Tramways, viñedos antiguas, etc). Contactar para canjes o venta a Ricardo A. Hansen (0249-154657748) E mail: ricardohansen2003@yahoo.com.ar

Compro monedas de África y Brasil, y billetes de África. Contactar con Alberto Trevisón. Email: hatrevison@yahoo.com.ar o hatrevison@hotmail.com Teléfono Celular: 0249-154563312

Colecciono, intercambio y compro: billetes argentinos por Bottero, billetes mundiales, medallas y fichas de Tandil, Vela y Gardey. Medallas de Fenyma y del CNBA y medallas y Jornarios de las Jornadas Nacionales de Numismática de 1981 a la fecha. E-mail: dgdiscenza@hotmail.com - Daniel Gustavo Discenza (0221-154-658093 La Plata).

Compro medallas de la ciudad de Las Flores (Prov. de Bs. As.). Pablo Chervero. Cel. 2494469807. E-mail: pablo_chervero@yahoo.com.ar.